



SECRETARÍA DE ESTADO DE HACIENDA
DIRECCIÓN GENERAL DEL CATASTRO

CONSULTA DESCRIPTIVA Y GRÁFICA DE DATOS CATASTRALES DE BIEN INMUEBLE

Referencia catastral: 3448952DF3834G0001TJ

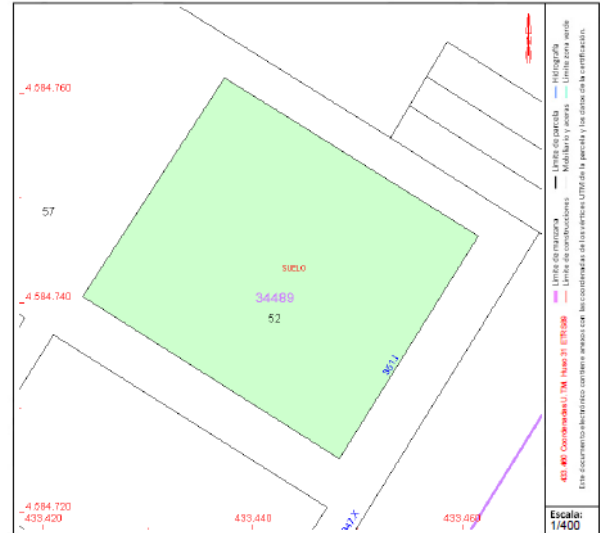
DATOS DESCRIPTIVOS DEL INMUEBLE

Localización:
CL PERE IV 351[] N2-351[] Suelo
08020 BARCELONA [BARCELONA]

Clase: URBANO
Uso principal: Suelo sin edif.
Superficie construida:
Año construcción:

PARCELA

Superficie gráfica: 721 m2
Participación del inmueble: 100,00 %
Tipo:



Este documento no es una certificación catastral, pero sus datos pueden ser verificados a través del "Acceso a datos catastrales no protegidos de la SEC"

Lunes , 7 de Noviembre de 2022



SECRETARÍA DE ESTADO DE HACIENDA
DIRECCIÓN GENERAL DEL CATASTRO

CONSULTA DESCRIPTIVA Y GRÁFICA DE DATOS CATASTRALES DE BIEN INMUEBLE

Referencia catastral: 3448957DF3834G0001RJ

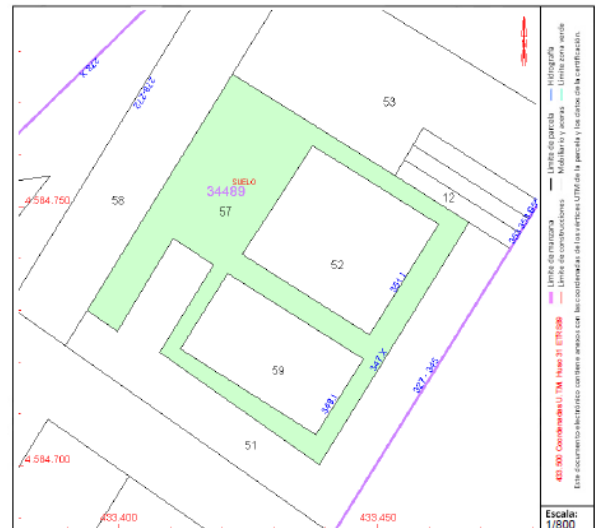
DATOS DESCRIPTIVOS DEL INMUEBLE

Localización:
CL PERE IV 347[X] N2-347[X] Suelo
08020 BARCELONA [BARCELONA]

Clase: URBANO
Uso principal: Suelo sin edif.
Superficie construida:
Año construcción:

PARCELA

Superficie gráfica: 1.451 m2
Participación del inmueble: 100,00 %
Tipo:



Este documento no es una certificación catastral, pero sus datos pueden ser verificados a través del "Acceso a datos catastrales no protegidos de la SEC"

Lunes , 7 de Noviembre de 2022

CONSULTA DESCRIPTIVA Y GRÁFICA DE DATOS CATASTRALES DE BIEN INMUEBLE

Referencia catastral: 3448959DF3834G0001XJ

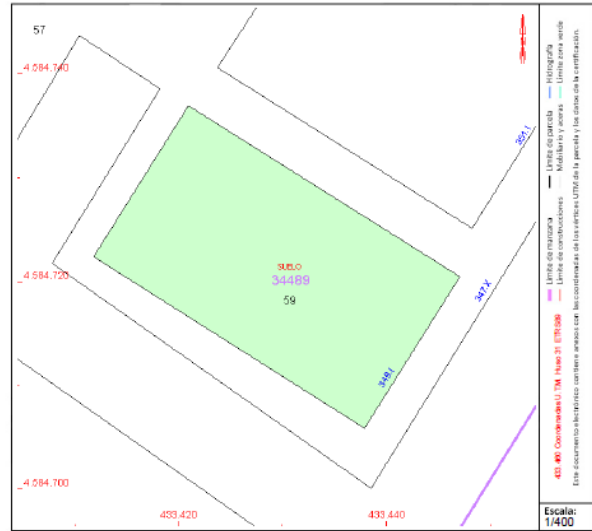
DATOS DESCRIPTIVOS DEL INMUEBLE

Localización:
CL PERE IV 349[[]] N2-349[[]] Suelo
08020 BARCELONA [BARCELONA]

Clase: URBANO
Uso principal: Suelo sin edif.
Superficie construida:
Año construcción:

PARCELA

Superficie gráfica: 533 m2
Participación del inmueble: 100.00 %
Tipo:



Lunes, 7 de Noviembre de 2022

Precio recién rebajado 1.252.000 €.